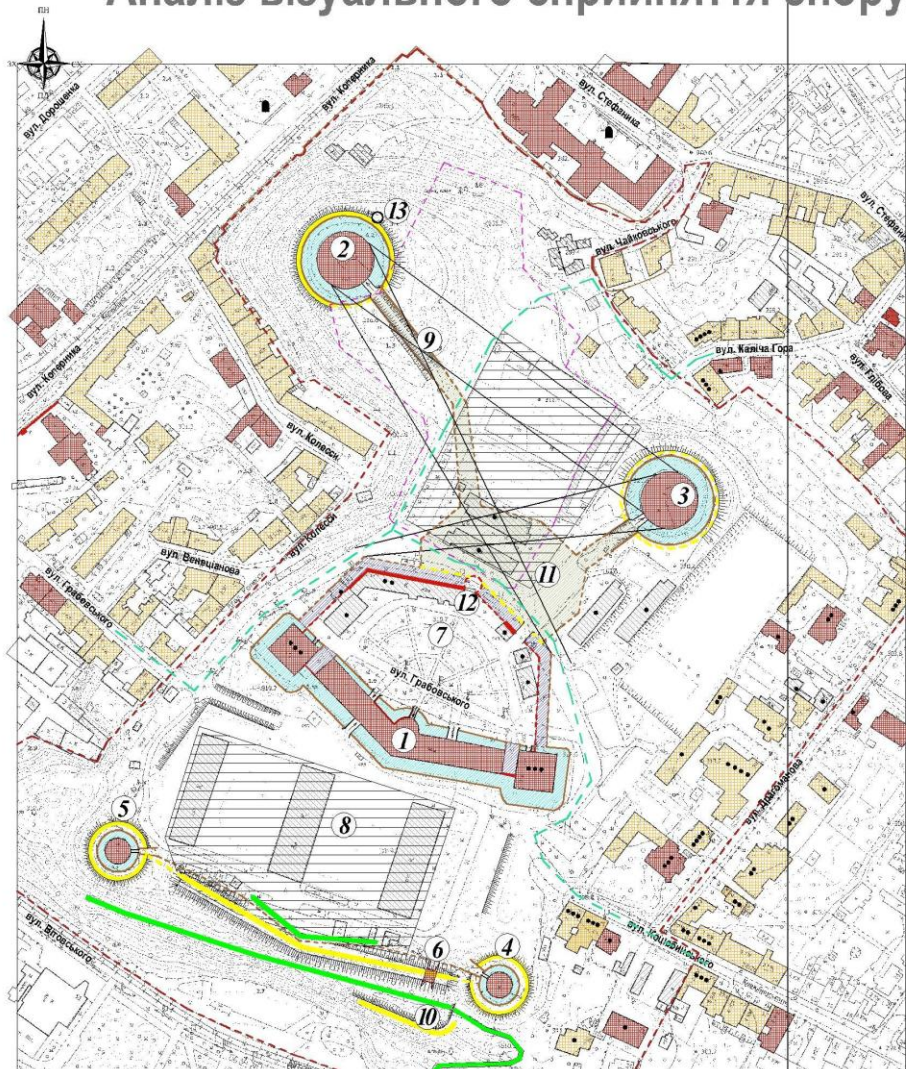
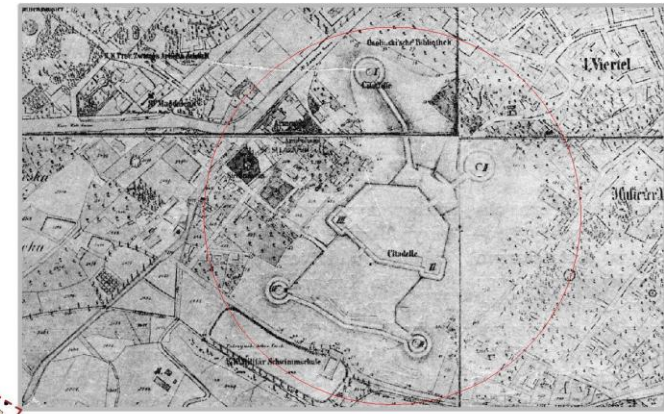


Аналіз візуального сприйняття споруд та планувально-просторові обмеження

М 1:2000



Львівська цитадель, фрагмент мапи м. Львова з 1856 року.



ЕКСПЛІКАЦІЯ

Комплекс оборонних споруд на Цитадельній горі (50-і рр. XIX ст.)

1. Фортечне ядро-цитадель;
2. Форт-башта I;
3. Форт-башта II;
4. Форт-башта III;
5. Форт-башта IV;
6. Віздячі ворота;
7. Повертя цитаделі;
8. Зовнішній плац;
9. Крила фортеці;
10. Залсна брама;
11. Палацярня (Wiltplatz);
12. Капони;
13. Дот. 1940-х рр.

Умовні позначення

- Пам'ятки архітектури
- Капітальна забудова
- Магіячна забудова
- Межа і територія історико-архитектурного комплексу "Цитадель"
- Зони розкриття архітектурних об'єктів комплексу
- Активний пішохідний рі зв'язок
- Зв'язок територій
- Межі ділянки

Фрагменти оборонного муру:
Збережені / Втрачені

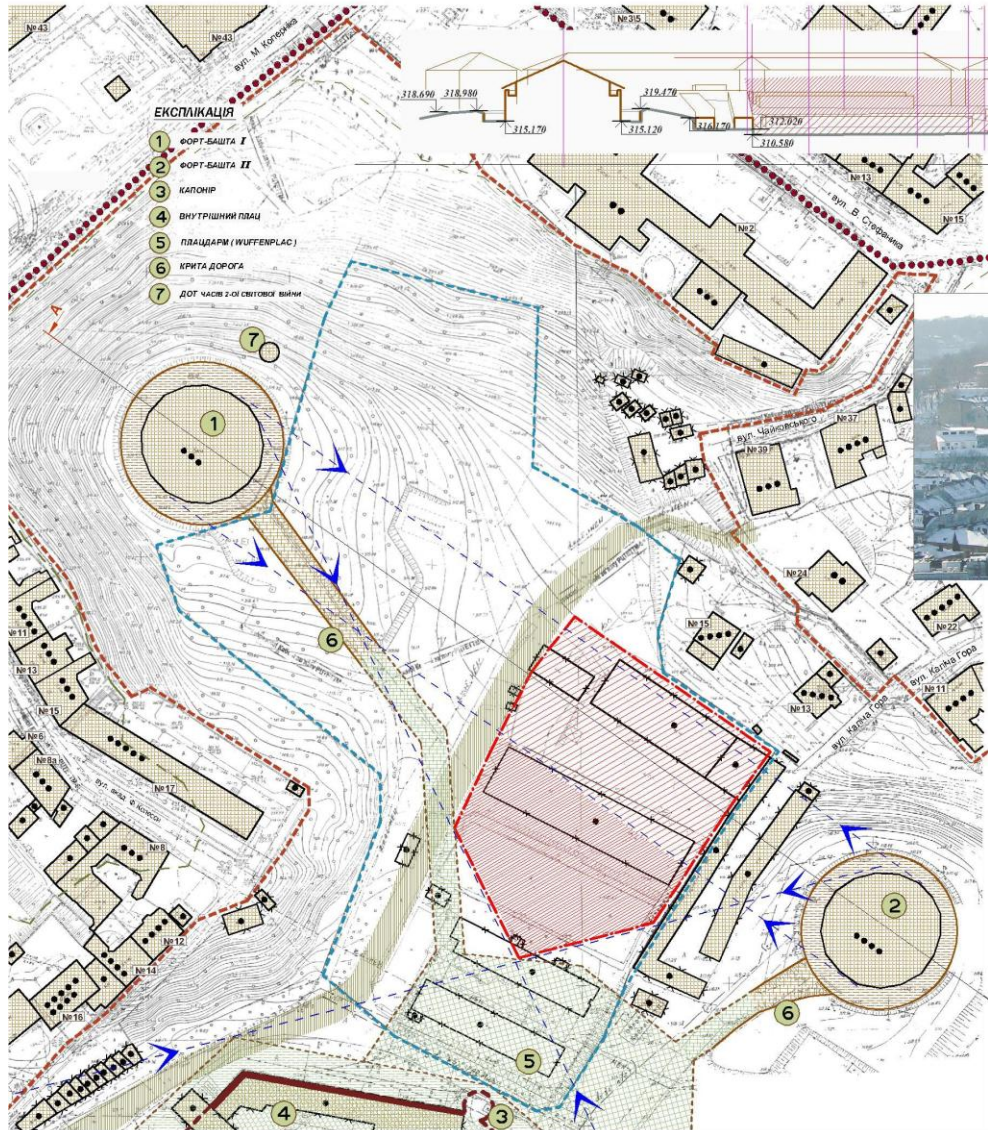
Ескарти, контрескарти:
Збережені / Втрачені

Рови:
Збережені / Втрачені

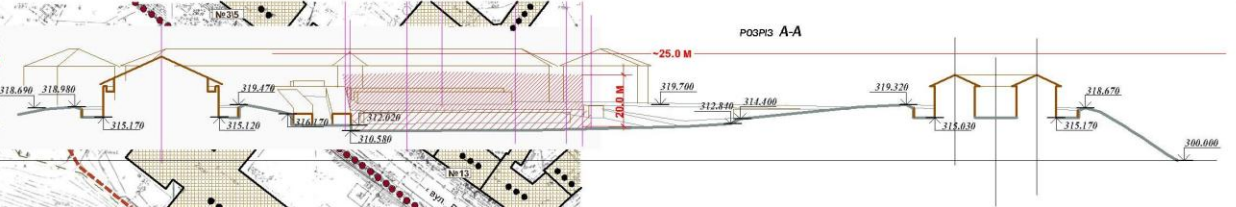
Вали:
Збережені / Втрачені

Апарелі, пандуси


				20 - 2009			
Зм.	Кіп.	№ док.	Напис.	Дата	Будівництво готельного комплексу класу 5* на території "Цитаделі" у м. Львові.		
Звіт, друк:	Р. Могилнич				Сторін	Аркуш	Аркушів
Кор. майст.	М. Чухов				11Р	2	
Викон.	Л. Скалко				м. Львів		
Перевірив	Л. Бичинська				Інститут "Україндіпроєктстарарія"		
Аналіз візуального сприйняття споруд та планувально-просторові обмеження М 1:2000							



- ЕКСПЛІКАЦІЯ**
- 1 ФОРТ-БАШТА I
 - 2 ФОРТ-БАШТА II
 - 3 КАПОНІР
 - 4 ВНУТРІШНІ ПЛАС
 - 5 ПЛАЦДАРИ (WUFGENPLAS)
 - 6 КРИТА ДОРОГА
 - 7 ДОТ ЧАСТИ З ОІ СВІТОВОЇ ВІЙНИ




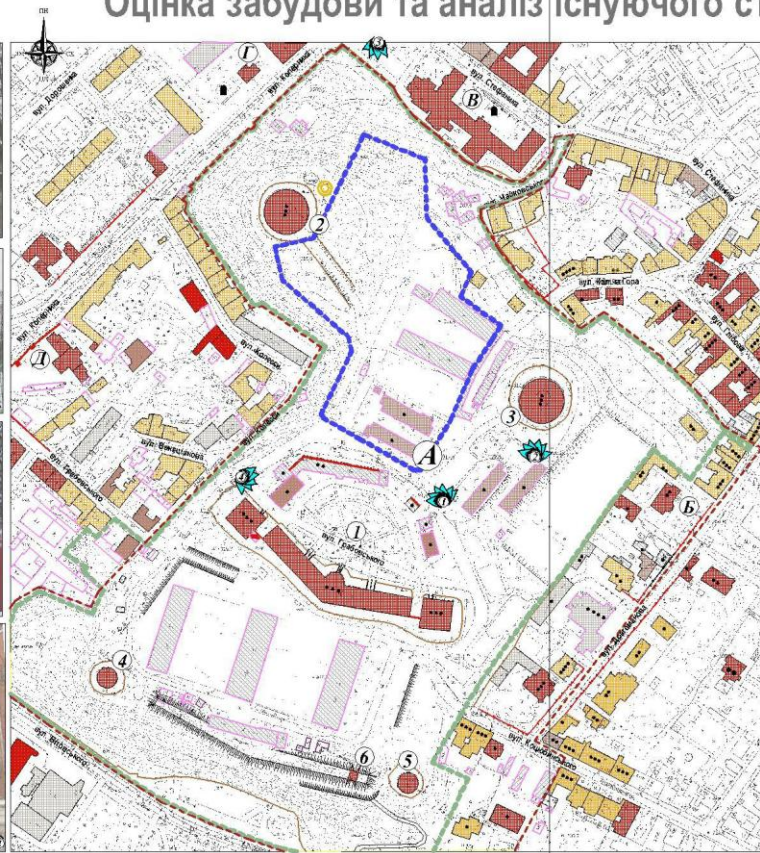
ПРОПОЗИЦІЇ ФОРМУВАННЯ ТЕРИТОРІЇ ТА ЗАБУДОВИ
М 1:1000



- УМОВНІ ПОЗНАЧЕННЯ**
- ІСНЮЮЧА ЗАБУДОВА
 - БУДІВЛЯ, ЩО ПІДЛЯГАЄТЬ ЗНОСУ
 - МАЛОЦІННІ БУДІВЛЯ, ПРОПОНОВАНО ДО ЗНОСУ НА ТЕРИТОРІЇ ІСТОРИКО-АРХІТЕКТУРНОГО КОМПЛЕКСУ "ЦИТАДЕЛЬ"
 - ЧАСТИНА ЗДІЯВШОЇ ТЕРИТОРІЇ, ДЕЯКІ ЧАСТИ КОМПЛЕКСУ СПРЯМОВАНО ПОВІСНОМУ ОБСЛУГОВУВАННЮ НА ІЗМІН КОМПЛЕКСУ ЗАБУДОВА
 - МОЖЛИВІ ЗОНИ ЗАБУДОВИ:
 - ВИСОТА В СТИХАХ ДО 6,0 М
 - ВИСОТА В СТИХАХ ДО 20,0 М
 - МЕЖА ДІЯВНОЇ ВИДІЛІНОЇ ПІД ПРОЄКТУВАННЯ
 - АКТИВНА КОМУНІКАЦІЯ З МІСТОМ
 - ГРАНИЧНА ПЕРСПЕКТИВА НАПРЯМОК ОПТИМАЛЬНОГО СПРЯМОВАНОГО СПРЯМОВАНОГО КОМПЛЕКСУ "ЦИТАДЕЛЬ"
 - МЕЖА ТЕРИТОРІЇ ІСТОРИКО-АРХІТЕКТУРНОГО КОМПЛЕКСУ "ЦИТАДЕЛЬ"
 - МЕЖА ОХОРОНОЇ ЗОНИ ІСТОРИКО-КУЛЬТУРНОГО ЛАНДШАФТНОГО КОМПЛЕКСУ "ЦИТАДЕЛЬ"
 - ГОРА "ЦИТАДЕЛЬ" (СТРУКТУРНО-ДЕФІНАЦІЙНИЙ ПАГОРЕ І РАЙОНІ ЗОНИ ПОДІЛЬСЬКОГО ВИСОЧИ - ГЕОЛОГІЧНА ПАМ'ЯТКА ПРИРОДИ)
 - ЕСКАРПИ, КОНТРЕСКАРПИ
 - ЗБЕРЕЖЕННЯ
 - ПРОПОНОВАНО ДЛЯ ВІДТВОРЕННЯ
 - КРИТА ДОРОГА
 - ЗБЕРЕЖЕННЯ ФРАГМЕНТИ
 - ФРАГМЕНТИ, ПРОПОНОВАНО ДЛЯ ВІДТВОРЕННЯ
 - ПЛАЦДАРИ (WUFGENPLAS)
 - ПРОПОНОВАНО ДЛЯ ВІДТВОРЕННЯ ПРΟΣТІВ ПЛАЦДАРИ
 - ОБОРОННИЙ МУР ТА ЙОГО СПОРУДИ
 - ЗБЕРЕЖЕННЯ ФРАГМЕНТИ
 - ФРАГМЕНТИ, ПРОПОНОВАНО ДЛЯ ВІДТВОРЕННЯ
 - ОБОРОННИЙ РІВ
 - ЗБЕРЕЖЕННЯ
 - ПРОПОНОВАНО ДЛЯ ВІДТВОРЕННЯ
 - ВНУТРІШНІЙ ПЛАС
 - ПРОПОНОВАНО ДЛЯ ВІДТВОРЕННЯ ПРΟΣТІВ ВНУТРІШНЬОГО ПЛАСУ

Зв.	Кіл.	№ док.	Підпис	Дата
Вулиця Гоголя, комплекс №5 на території "Цитаделі" у м. Львів				
Історико-об'єктне об'єднання				
Заст. архіт.	Р. Митус			
Кер. міст.	М. Чухай			
ГАП	Л. Барилська			
Висхід.	О. Меленда			
Перевір.	Л. Барилська			
Пропозиції формування території та забудови				
М 1:1000				
Стор.	Арх.	Арх.	Арх.	Арх.
1Р	3			
м. Львів, Інститут "Україндіархитекстура"				

Оцінка забудови та аналіз існуючого стану М 1:2000



- Умовні позначення**
- Палишкі архітектури
 - Ціна забудова
 - Фонові забудова
 - Суцільні забудова
 - Малецькі забудова
 - Об'єкти, що дисконують в інвентаризаційній карті
 - Мапа нарисово-конструктивно-архітектурного комплексу "Цитадель"
 - Мапа і територіальні історико-архітектурного комплексу "Цитадель"
 - Оборонні форми оборонного ладу фортифікаційного
 - Малий ділянки
 - Ціна огорожі
 - Елементи та підпорні стіни
 - Малий сакраментальний об'єкт
 - Написи та копії фотографій

- ЕКСПЛІКАЦІЯ**
- А. Континент оборонної споруди Цитадель (ср. 50-рр. XIXст.)
 - Б. Комплекс Національного музею (пн. XIX поч. XXст.)
 - В. Комплекс Національної бібліотеки НАН України на вул. Степанівська (XIX поч. 1920-рр. - функція: Освітально-культурна)
 - Г. Дзвіниця Царя в Дніпро (XVIII поч. початок до історичного комплексу функції: сакральна)
 - Д. Континент комплексу вул. Довженка (1910-рр., XVIII-XIX ст.)

					30 - 3000		
					Будівництво гетьманського комплексу створено на території "Цитадель" м. Львів.		
Вид	Клас	№ зм.	Відрізок	Дата	Статус	Архив	Архив
Будів.	М. 1	Р. 1	М. 1	2010	ГР	1	
Експлуатація	М. 1	Р. 1	М. 1	2010	м. Львів	інститут	"Укрлітінформтрансінформ"
Висновок	М. 1	Р. 1	М. 1	2010	Оцінка забудови та аналіз існуючого стану М 1:2000.		
Розробник	Л. Васильчук						