




# Межі історичного ареалу та зон регулювання забудови м. Львова

## Умовні позначення

-  Межі історичного ареалу міста Львова
-  Межі території історичної забудови, внесені до Списку воєвільної спадщини ЮНЕСКО
-  Зона регульованої забудови

**Межі історичного ареалу міста Львова:** вулиця Промислова, вул. Бобинського, вул. Сміла, вул. Нафтова, вул. Дублянська, вул. Б.Хмельницького з прилеглою забудовою №№ 146,144,142,140,138,136, 134, 132,130, 128, 126, 124 у межах ділянок; вул. Ратича, з прилеглою забудовою № 1,3,5, 7 у межах ділянок; цим же напрямком до залізничної колії, вздовж залізничної колії на схід, вул. Богданівська, залізнична колія на північний захід, вул. Березова з прилеглою забудовою непарної сторони від №1 до № 53 у межах ділянок, вул. Кривчицька дорога з прилеглою забудовою непарної сторони від № 19 до № 33 у межах ділянок, залізнична колія на південь до вул. Грушевої, вул. Грушева з прилеглою забудовою №№ 2, 4, 6, 8, 10, 12; вул. Ніщинського, вул. Козика, вул. Личаківська з прилеглою забудовою № 148, № 179 у межах ділянок, вул. Пасічна з прилеглою забудовою непарної сторони від №1 до № 37 включно у межах ділянок, на південь включно з № 36, північно - західна та південна межа лісопарку Погулянка, вул. Пасіки Галицькі, південна межа лісопарку Погулянка, вул. Жасминова, вул. Липова Алея, межею парку Снопківського, перетинає вул. Стуса по № 57 вкл., південна межа парку Залізна Вода, що фіксується вул. Тернопільською на захід, вул. Тернопільська на південь з прилеглою зі сходу забудовою №№ 15, 17, 19 у межах ділянок; вул. Панаса Мирного, вул. Енергетична з прилеглою забудовою №№ 12, 10, 8, 6, 4, 2 у межах ділянок; вул. Козельницька, вул. І. Франка, південна межа Стрийського парку, вул. Стрийська, вул. Академіка Сахарова, вул. Книгини Ольги, вздовж залізничної колії на захід, вул. Кульпарківська, вул. Антоновича, вул. Залізняка, вул. Боберського, вул. Кульпарківська, вул. Городоцька до приміського вокзалу, територія приміського та головного вокзалу включаючи вокзальні споруди по тильній межі дебаркадера, вул. Чернівцька, включно будинками з №№ 2, 4 і їхніми ділянками, вул. Залізнична, вул. Луцького, вул. Т. Шевченка, західна межа Янівського цвинтаря та її продовження до вул. Татарбунарської, південна межа парку Кортумова гора, залізничною колією на північний схід та на південний схід до вул. Хімічної, вул. Хімічна до вул. В. Чорновола, вул. Хімічною із прилеглою забудовою парної сторони №№ 2 - 20 у межах ділянок, вул. Замарстинівська з прилеглою забудовою до №№ 53 і 72 включно у межах ділянок, вул. Узбецька, вул. Дашкевича з прилеглою забудовою непарної сторони №№ 1- 13, вул. Янки Купали, вул. Я. Дашкевича з прилеглою забудовою непарної сторони №№ 39, 41, 43 у межах ділянок, вул. Жовківська з прилеглою забудовою непарної сторони №№ 43-59 і з прилеглою забудовою непарної сторони від № 18 до № 30 у межах ділянок, вул. Донецька з прилеглою забудовою непарної сторони №№ 1 - 21 у межах ділянок до вул. Промислової. Територія історичного ареалу м. Львова становить 2441га.